

COMBO FP1+ FP2 + FP3



 | THÉMATIQUE :






DESCRIPTION

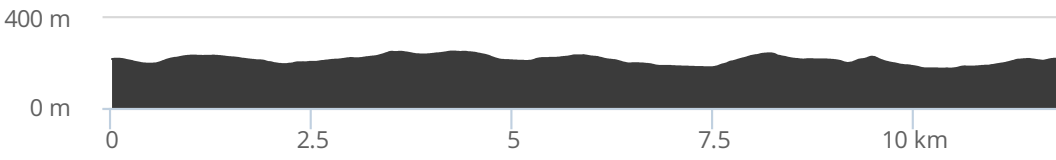
Fayssac promenade Parcours mixte entre les 3 parcours balisés FP1 FP2 et FP3. Attention, il n'y a pas un balisage particulier pour ce parcours. Le départ se fait depuis la place des Marronniers en direction du chemin de Catusse en démarrant par le FP2. La bifurcation avec le FP3 se fait à 3.5Km, en haut de la grande côte en ligne droite. A partir de cet endroit il faut suivre le balisage FP3. A environ 7Km, vous vous trouverez sur un croisement de chemin de terre au pied d'un ruisseau, il faudra basculer sur le FP1 (remonter à gauche). Attention, le balisage FP1 sera inversé.

EN IMAGE(S)



PUBLIÉ PAR Nicolas 

DÉPART	Fayssac	TYPE(S) PARCOURS	 Boucle
DISTANCE	11,8 km		
RANDO PÉDESTRE	03h00 - Facile	ALTITUDE	 251 m  284 m  175 m  -284 m



 Embarquez ce parcours sur votre mobile



Impression générée par l'Institut national de l'information géographique et forestière le 6 avril 2024. Cet itinéraire est fourni à titre informatif. L'IGN ne certifie pas la fiabilité des informations contenues dans les textes, cartes ou photos de cet itinéraire. Nous vous conseillons de vérifier ces informations avant votre voyage. N'hésitez pas à nous contacter ou à contacter l'auteur pour en savoir plus. Pour plus d'informations sur les données publiées sur ce site, reportez-vous aux Conditions Générales d'Utilisations du site ignrando.fr.